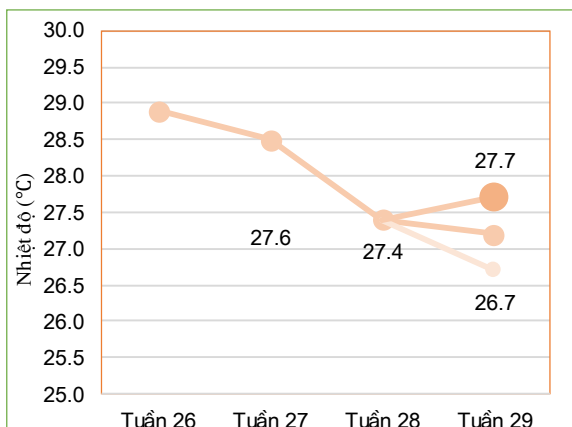


**THÔNG BÁO HẠN HÁN**  
**KHU VỰC NAM TRUNG BỘ**  
**Tuần: Tuần 29 năm 2020**

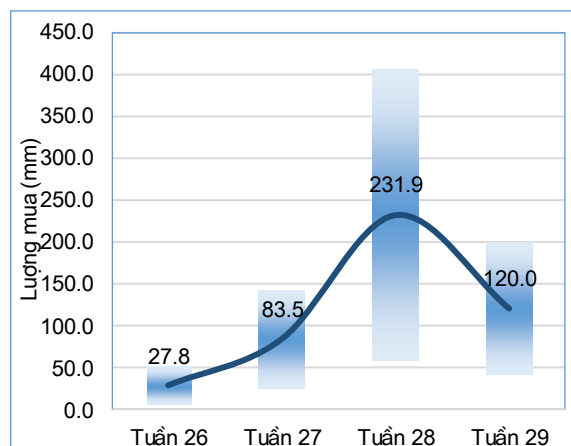
**I. Đặc trưng về tổng lượng mưa và nhiệt độ không khí trong tuần**



*Diễn biến nhiệt độ tuần*

Nhiệt độ không khí trung bình không thay đổi nhiều tuần trước (chênh lệch khoảng  $-0.2^{\circ}\text{C}$ ), trong đó nhiệt độ trung bình khu vực trong tuần cao nhất:  $27.7^{\circ}\text{C}$ , nhiệt độ trung bình thấp nhất:  $26.7^{\circ}\text{C}$ . (Nhiệt độ trung bình tuần trước:  $27.4^{\circ}\text{C}$ ).

Trong tuần có mưa trên hầu hết trong vùng, lượng mưa lớn nhất trong toàn vùng: 198.7mm, thấp nhất vùng lượng mưa đạt 41.3mm. Lượng mưa lớn nhất trong vùng thấp hơn 206.3 mm so với tuần trước, lượng mưa nhỏ nhất trong vùng thấp hơn 17.6 mm so với tuần trước (tuần trước lượng mưa lớn nhất đạt 405mm, lượng mưa thấp nhất đạt 231.9 mm).



*Diễn biến tổng lượng mưa tuần*

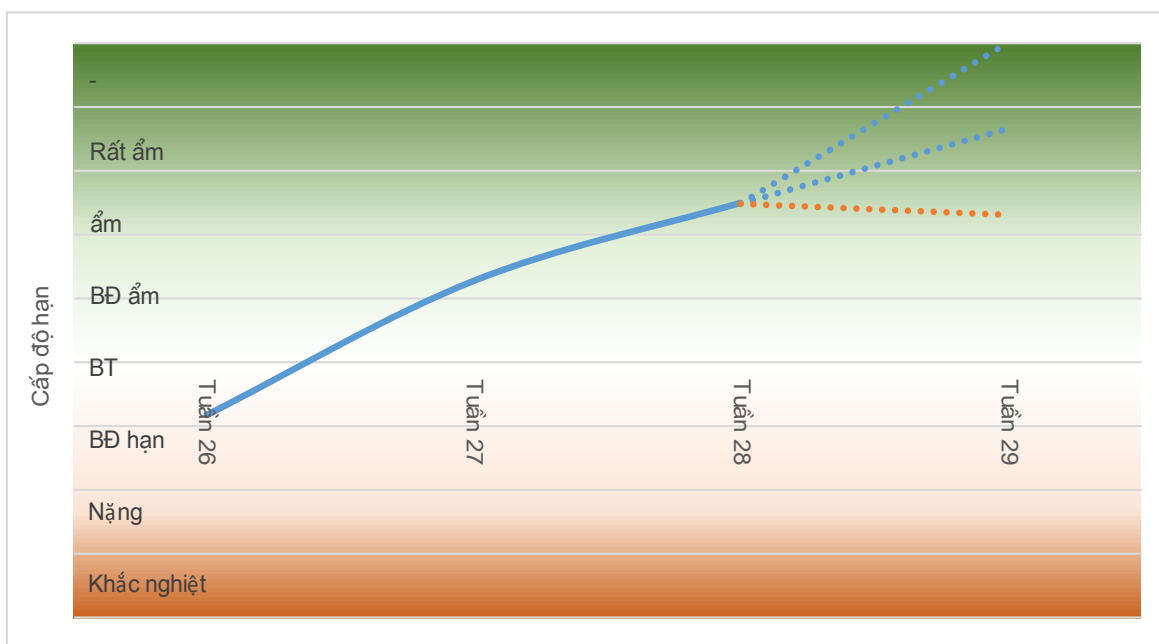
**Bảng 1. Tổng hợp điều kiện khí tượng trong tuần**

Tuần	Mưa cao nhất mm	Mưa thấp nhất mm	Nhiệt TB cao nhất °C	Nhiệt TB thấp nhất °C
Tuần 26	50.9	4.8	29.4	28.4
Tuần 27	141.8	25.2	29.3	27.6
Tuần 28	405	58.9	27.9	26.9
Tuần 29	198.7	41.3	27.7	26.7

## II. Đặc điểm điều kiện về hạn nông nghiệp

Toàn vùng chuyển từ giai đoạn bình thường đến rất ẩm sang giai đoạn bắt đầu ẩm đến rất ẩm, trong đó, cao nhất có khả năng chuyển từ giai đoạn bình thường sang giai đoạn bắt đầu ẩm, một số điểm tiếp tục duy trì trong giai đoạn rất ẩm. Tính trung bình, toàn vùng chuyển từ giai đoạn bắt đầu ẩm sang giai đoạn ẩm.

\* Cấp độ rủi ro thiên tai: Dựa trên các số liệu thống kê về hiện trạng thiếu hụt lượng mưa, nguồn nước của các trạm quan trắc trên khu vực Nam Trung Bộ trong tuần 29 (từ ngày 11-20/10/2020), theo quy định tại Điều 7 Quyết định 44/2014/QĐ-TTg ngày 15/8/2014 của Thủ tướng Chính phủ, cấp độ rủi ro do hạn hán của khu vực Nam Trung Bộ phổ biến tương đương ở dưới mức cấp 1.



*Diễn biến hạn nông nghiệp*

**NGƯỜI THỰC HIỆN**

**Lê Thị Thanh Nga**

**KIỂM SOÁT**

**Phạm Thị Kim Phụng**