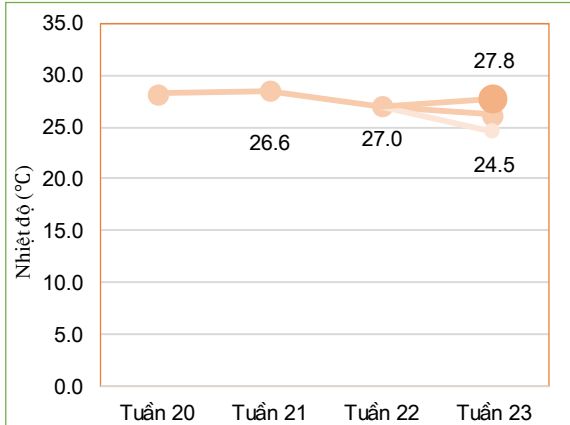


**THÔNG BÁO HẠN HẠN**  
**KHU VỰC TÂY BẮC**  
**Tuần 23 năm 2020**

**I. Đặc trưng về tổng lượng mưa và nhiệt độ không khí trong tuần**

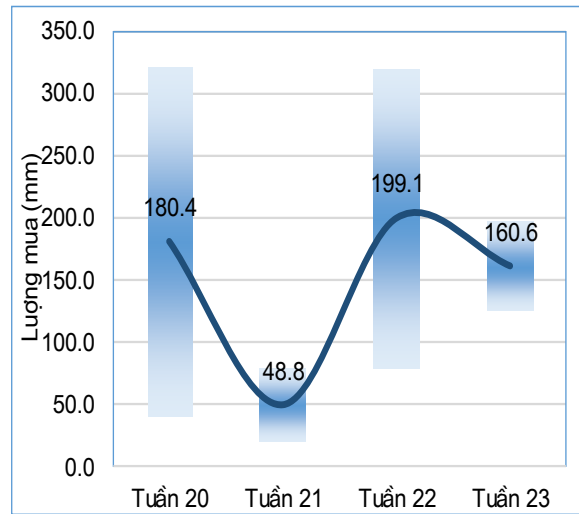


*Diễn biến nhiệt độ tuần*

Nhiệt độ không khí trung bình không thay đổi nhiều so với tuần trước (chênh lệch khoảng  $-0.8^{\circ}\text{C}$ ), trong đó nhiệt độ trung bình khu vực trong tuần cao nhất:  $27.8^{\circ}\text{C}$ , nhiệt độ trung bình thấp nhất:  $24.5^{\circ}\text{C}$ . (Nhiệt độ trung bình tuần trước:  $27^{\circ}\text{C}$ ).

Trong tuần có mưa trên hầu hết trong vùng, lượng mưa lớn nhất trong toàn vùng: 197.1mm, thấp nhất vùng lượng mưa đạt 124.1mm. Lượng mưa lớn nhất trong vùng thấp hơn 122.2 mm so với tuần trước, lượng mưa nhỏ nhất trong vùng cao hơn 45.1 mm so với tuần trước (tuần trước lượng mưa lớn nhất đạt 319.3mm, lượng mưa thấp nhất đạt 199.1 mm).

*Diễn biến tổng l*



*lượng mưa tuần*

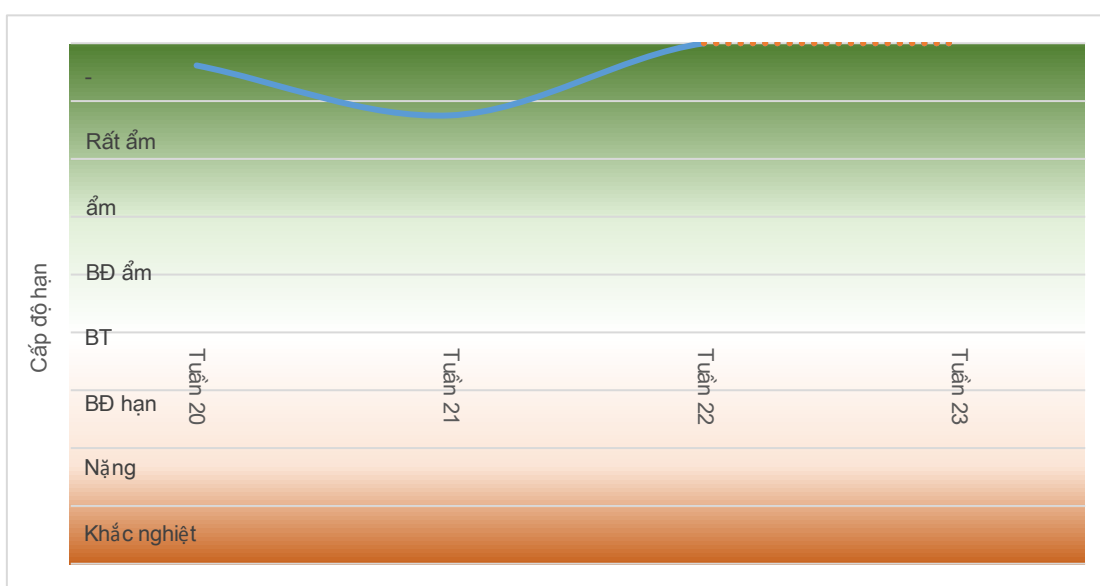
**Bảng 1. Tổng hợp điều kiện khí tượng trong tuần**

Tuần	Mưa cao nhất mm	Mưa thấp nhất mm	Nhiệt TB cao nhất °C	Nhiệt TB thấp nhất °C
Tuần 20	321.4	39.4	30.7	25.6
Tuần 21	77.9	19.8	30.3	26.6
Tuần 22	319.3	79.0	28.4	25.6
Tuần 23	197.1	124.1	27.8	24.5

## II. Đặc điểm điều kiện về hạn nông nghiệp

Toàn vùng tiếp tục trong giai đoạn rất ẩm. Tính trung bình, toàn vùng đang trong giai đoạn rất ẩm.

Cấp độ rủi ro thiên tai: Dựa trên các số liệu thống kê về hiện trạng thiếu hụt lượng mưa, nguồn nước của các trạm quan trắc trên khu vực Tây Bắc trong tuần 23 (từ ngày 11-20/8/2020), theo quy định tại Điều 7 Quyết định 44/2014/QĐ-TTg ngày 15/8/2014 của Thủ tướng Chính phủ, cấp độ rủi ro do hạn hán của khu vực Tây Bắc tương đương ở mức dưới cấp 1.



*Diễn biến hạn nông nghiệp*

**NGƯỜI THỰC HIỆN**

**Nguyễn Thị Chang**

**KIỂM SOÁT**

**Phạm Thị Kim Phụng**