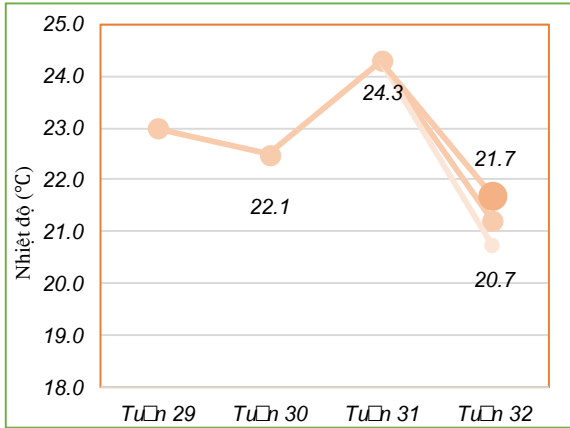


**THÔNG BÁO HẠN HÁN
KHU VỰC BẮC TRUNG BỘ
Tuần 32 năm 2021**

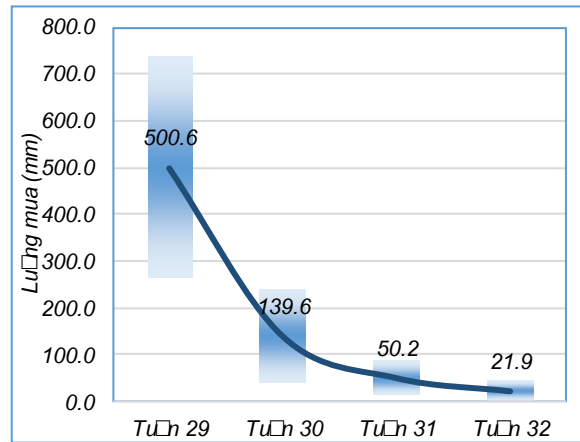
I. Đặc trưng về tổng lượng mưa và nhiệt độ không khí trong tuần



Diễn biến nhiệt độ tuần

Nhiệt độ không khí trung bình tuần này thấp hơn so với tuần trước (chênh lệch khoảng -3.1°C), trong đó nhiệt độ trung bình khu vực trong tuần cao nhất: 21.7°C , nhiệt độ trung bình thấp nhất: 20.7°C . (Nhiệt độ trung bình tuần trước: 24.3°C).

Trong tuần có mưa trên hầu hết trong vùng, lượng mưa lớn nhất toàn vùng là: 43.5mm, lượng mưa thấp nhất vùng đạt 0.3mm. Lượng mưa lớn nhất trong vùng thấp hơn 43.5mm so với tuần trước, lượng mưa nhỏ nhất trong vùng thấp hơn 13.0mm so với tuần trước (tuần trước lượng mưa lớn nhất đạt 87.0mm, lượng mưa thấp nhất đạt 13.3mm).



Diễn biến tổng lượng mưa tuần

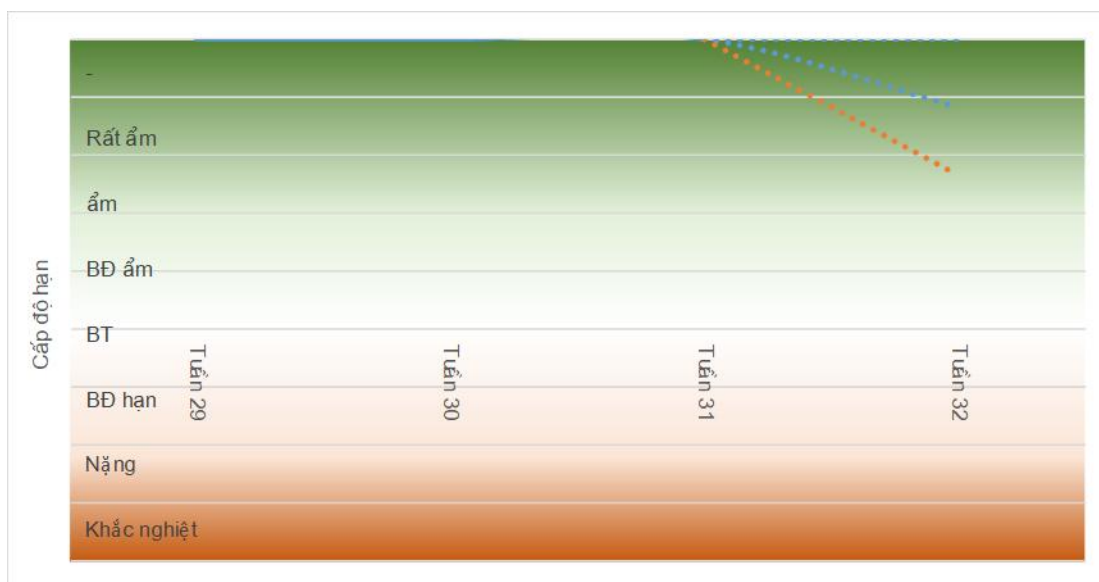
Bảng 1. Tổng hợp điều kiện khí tượng trong tuần

Tuần	Mưa cao nhất mm	Mưa thấp nhất mm	Nhiệt TB cao nhất °C	Nhiệt TB thấp nhất °C
Tuần 29	738.2	262.9	23.4	22.6
Tuần 30	240.2	38.9	22.8	22.1
Tuần 31	87.0	13.3	24.5	24.1
Tuần 32	43.5	0.3	21.7	20.7

II. Đặc điểm điều kiện về hạn nông nghiệp

Toàn vùng chuyển từ giai đoạn rất ẩm sang giai đoạn bắt đầu ẩm đến rất ẩm, trong đó, cao nhất có khả năng chuyển từ giai đoạn rất ẩm sang giai đoạn bắt đầu ẩm, một số điểm tiếp tục duy trì trong giai đoạn rất ẩm. Tính trung bình, toàn vùng chuyển từ giai đoạn rất ẩm sang giai đoạn ẩm.

* Cấp độ rủi ro thiên tai: Dựa trên các số liệu về hiện trạng diễn biến tổng lượng mưa, tổng lượng nước mặt và kết quả dự báo tình hình thiếu hụt tổng lượng mưa, tổng lượng nước mặt trên khu vực Bắc Trung Bộ, theo quy định tại Điều 48 Quyết định số 18/2021/QĐ-TTg ngày 22/4/2021 của Thủ tướng Chính phủ, cấp độ rủi ro do hạn hán của khu vực Bắc Trung Bộ trong tuần 32 (từ ngày 11-20/11/2021) phổ biến tương đương ở dưới mức cấp 1.



Diễn biến hạn nông nghiệp

NGƯỜI THỰC HIỆN

Quách Thị Thanh Tuyết

KIỂM SOÁT

Phạm Thị Kim Phụng