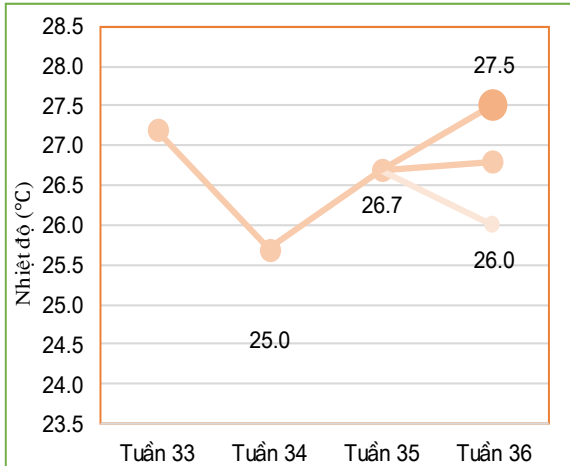


**THÔNG BÁO HẠN HÁN
KHU VỰC NAM BỘ
Tuần 36 năm 2021**

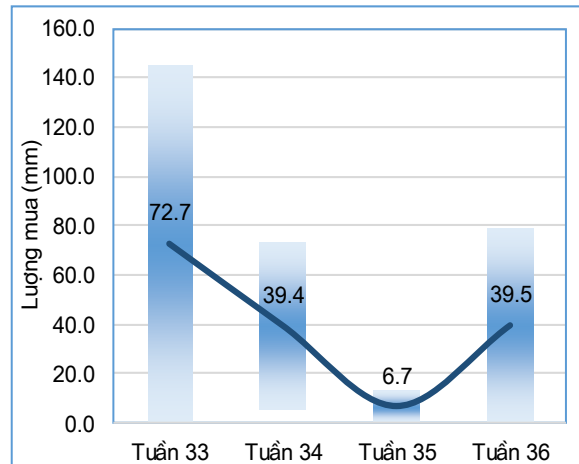
I. Đặc trưng về tổng lượng mưa và nhiệt độ không khí trong tuần



Diễn biến nhiệt độ tuần

Nhiệt độ không khí trung bình trong tuần không thay đổi nhiều so với tuần trước (chênh lệch khoảng 0.1°C), trong đó nhiệt độ trung bình khu vực trong tuần cao nhất: 27.5°C, nhiệt độ trung bình thấp nhất: 26°C. (Nhiệt độ trung bình tuần trước: 26.7°C).

Trong tuần có nơi không mưa, lượng mưa lớn nhất trong toàn vùng: 79mm, Lượng mưa lớn nhất trong vùng cao hơn 65.7 mm so với tuần trước (tuần trước lượng mưa lớn nhất đạt 13.3mm, lượng mưa thấp nhất đạt 0 mm).



Diễn biến tổng lượng mưa tuần

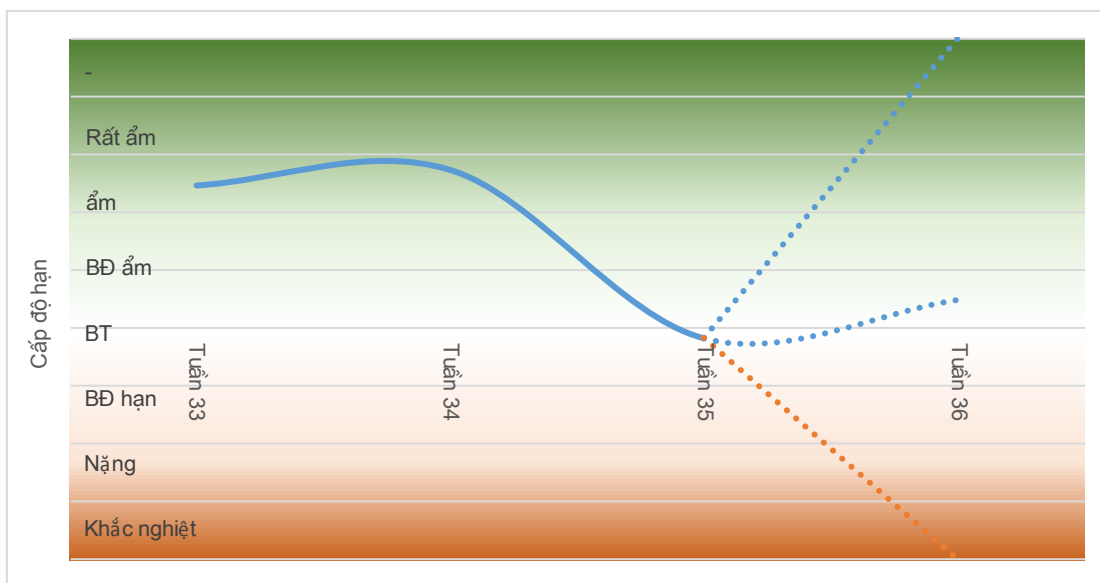
Bảng 1. Tổng hợp điều kiện khí tượng trong tuần

| Tuần | Mưa cao nhất mm | Mưa thấp nhất mm | Nhiệt TB cao nhất °C | Nhiệt TB thấp nhất °C |
|---------|-----------------|------------------|----------------------|-----------------------|
| Tuần 33 | 144.8 | 0.6 | 27.8 | 26.6 |
| Tuần 34 | 73.4 | 5.3 | 26.4 | 25.0 |
| Tuần 35 | 13.3 | 0.0 | 27.3 | 26.0 |
| Tuần 36 | 79.0 | 0.0 | 27.5 | 26.0 |

II. Đặc điểm điều kiện về hạn nông nghiệp

Toàn vùng chuyển từ giai đoạn khắc nghiệt đến ẩm sang giai đoạn khắc nghiệt đến rất ẩm, trong đó, một số điểm có khả năng chuyển từ giai đoạn ẩm sang giai đoạn rất ẩm. Tính trung bình, toàn vùng đang trong giai đoạn bình thường.

*Cấp độ rủi ro thiên tai: Dựa trên các số liệu về hiện trạng diễn biến tổng lượng mưa, tổng lượng nước mặt và kết quả dự báo tình hình thiếu hụt tổng lượng mưa, tổng lượng nước mặt trên khu vực Nam Bộ, theo quy định tại Điều 48 Quyết định số 18/2021/QĐ-TTg ngày 22/4/2021 của Thủ tướng Chính phủ, cấp độ rủi ro do hạn hán của khu vực Nam Bộ trong tuần 36 (từ ngày 20-31/12/2021) tương đương ở dưới mức cấp 1.



Diễn biến hạn nông nghiệp

NGƯỜI THỰC HIỆN

Nguyễn Thanh Tú

KIỂM SOÁT

Phạm Thị Kim Phụng