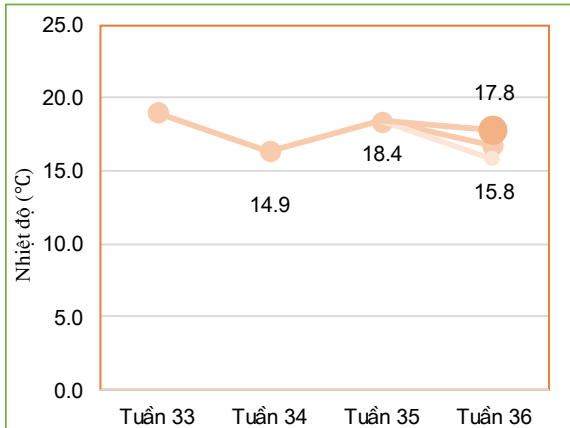


**THÔNG BÁO HẠN HÁN
 KHU VỰC TÂY BẮC
 Tuần 36 năm 2021**

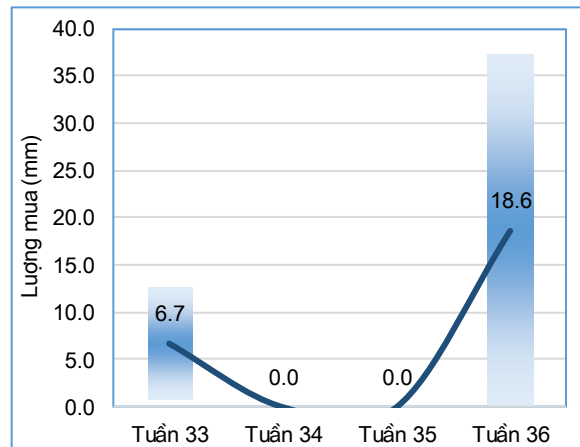
I. Đặc trưng về tổng lượng mưa và nhiệt độ không khí trong tuần



Diễn biến nhiệt độ tuần

Nhiệt độ không khí trung bình thấp hơn tuần trước (chênh lệch khoảng -1.6°C), trong đó, nhiệt độ trung bình khu vực trong tuần cao nhất: 17.8°C , nhiệt độ trung bình thấp nhất: 15.8°C . (Nhiệt độ trung bình tuần trước: 18.4°C).

Trong tuần có nơi không mưa, lượng mưa lớn nhất trong toàn vùng: 37.3mm , lượng mưa lớn nhất trong vùng cao hơn 37.3mm so với tuần trước (tuần trước không mưa.)



Diễn biến tổng lượng mưa tuần

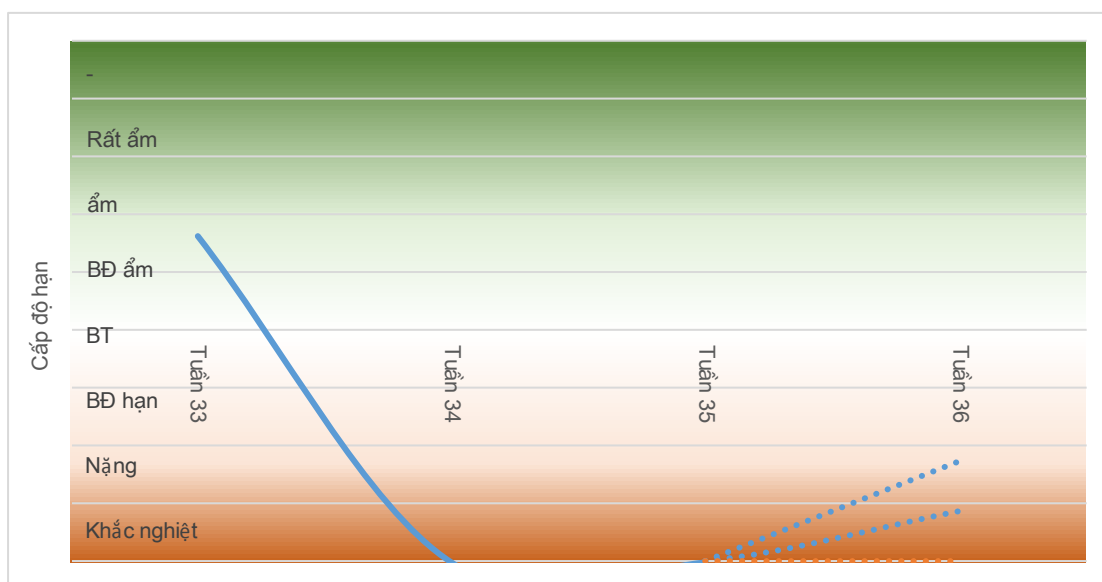
Bảng 1. Tổng hợp điều kiện khí tượng trong tuần

Tuần	Mưa cao nhất mm	Mưa thấp nhất mm	Nhiệt TB cao nhất $^{\circ}\text{C}$	Nhiệt TB thấp nhất $^{\circ}\text{C}$
Tuần 33	12.7	0.8	20.4	17.5
Tuần 34	0.0	0.0	17.8	14.9
Tuần 35	0.0	0.0	19.9	16.8
Tuần 36	37.3	0.0	17.8	15.8

II. Đặc điểm điều kiện về hạn nông nghiệp

Toàn vùng chuyển từ giai đoạn khắc nghiệt sang giai đoạn khắc nghiệt đến nặng, trong đó, một số điểm có khả năng chuyển từ giai đoạn khắc nghiệt sang giai đoạn nặng. Tính trung bình, toàn vùng đang trong giai đoạn khắc nghiệt.

*Cấp độ rủi ro thiên tai: Dựa trên các số liệu về hiện trạng diễn biến tổng lượng mưa, tổng lượng nước mặt và kết quả dự báo tình hình thiếu hụt tổng lượng mưa, tổng lượng nước mặt trên khu vực Tây Bắc, theo quy định tại Điều 48 Quyết định số 18/2021/QĐ-TTg ngày 22/4/2021 của Thủ tướng Chính phủ, cấp độ rủi ro do hạn hán của khu vực Tây Bắc trong tuần 36 (từ ngày 20-31/12/2021) tương đương ở dưới mức cấp 1



Diễn biến hạn nông nghiệp

NGƯỜI THỰC HIỆN

Nguyễn Thị Chang

KIỂM SOÁT

Phạm Thị Kim Phụng