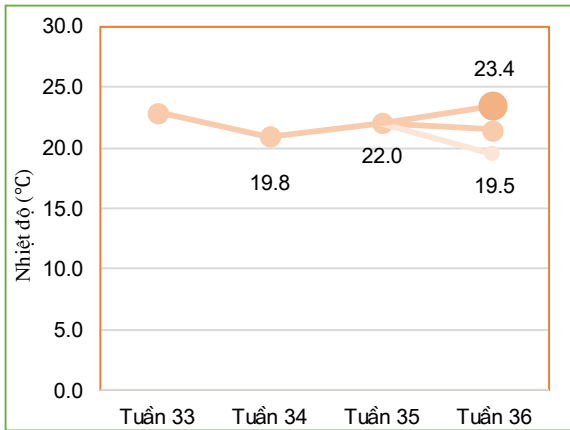


**THÔNG BÁO HẠN HÁN**  
**KHU VỰC TRUNG TRUNG BỘ**  
**Tuần 36 năm 2021**

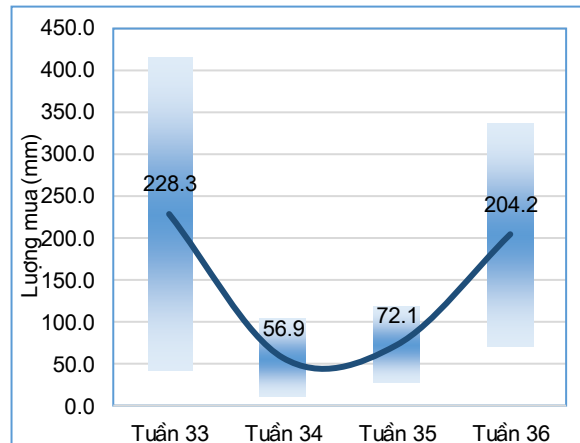
**I. Đặc trưng về tổng lượng mưa và nhiệt độ không khí trong tuần**



*Diễn biến nhiệt độ tuần*

Nhiệt độ không khí trung bình tuần này không thay đổi nhiều so với tuần trước (chênh lệch khoảng  $-0.5^{\circ}\text{C}$ ), trong đó nhiệt độ trung bình khu vực trong tuần cao nhất:  $23.4^{\circ}\text{C}$ , nhiệt độ trung bình thấp nhất:  $19.5^{\circ}\text{C}$ . (Nhiệt độ trung bình tuần trước:  $22.0^{\circ}\text{C}$ ).

Trong tuần có mưa trên hầu hết trong vùng, lượng mưa lớn nhất trong toàn vùng: 337.1mm, thấp nhất vùng lượng mưa đạt 71.3mm. Lượng mưa lớn nhất trong vùng cao hơn 219.5 mm so với tuần trước, lượng mưa nhỏ nhất trong vùng cao hơn 44.8 mm so với tuần trước (tuần trước lượng mưa lớn nhất đạt 117.6mm, lượng mưa thấp nhất đạt 26.5 mm).



*Diễn biến tổng lượng mưa tuần*

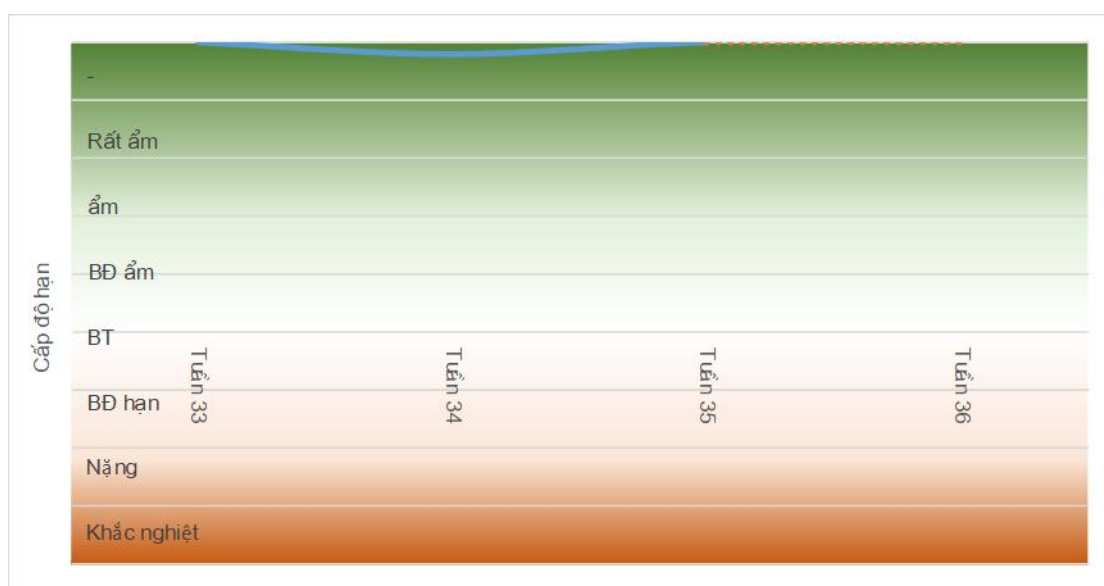
**Bảng 1. Tổng hợp điều kiện khí tượng trong tuần**

Tuần	Mưa cao nhất mm	Mưa thấp nhất mm	Nhiệt TB cao nhất $^{\circ}\text{C}$	Nhiệt TB thấp nhất $^{\circ}\text{C}$
Tuần 33	414.4	42.1	24.6	21.1
Tuần 34	102.4	11.4	21.9	19.8
Tuần 35	117.6	26.5	23.1	20.8
Tuần 36	337.1	71.3	23.4	19.5

## II. Đặc điểm điều kiện về hạn nông nghiệp

Toàn vùng tiếp tục trong giai đoạn rất ẩm. Tính trung bình, toàn vùng đang trong giai đoạn rất ẩm.

\* Cấp độ rủi ro thiên tai: Dựa trên các số liệu về hiện trạng diễn biến tổng lượng mưa, tổng lượng nước mặt và kết quả dự báo tình hình thiếu hụt tổng lượng mưa, tổng lượng nước mặt trên khu vực Trung Trung Bộ, theo quy định tại Điều 48 Quyết định số 18/2021/QĐ-TTg ngày 22/4/2021 của Thủ tướng Chính phủ, cấp độ rủi ro do hạn hán của khu vực Trung Trung Bộ trong tuần 36 (từ ngày 20-31/12/2021) phổ biến tương đương ở dưới mức cấp 1.



*Diễn biến hạn nông nghiệp*

**NGƯỜI THỰC HIỆN**

**Quách Thị Thanh Tuyết**

**KIỂM SOÁT**

**Phạm Thị Kim Phụng**