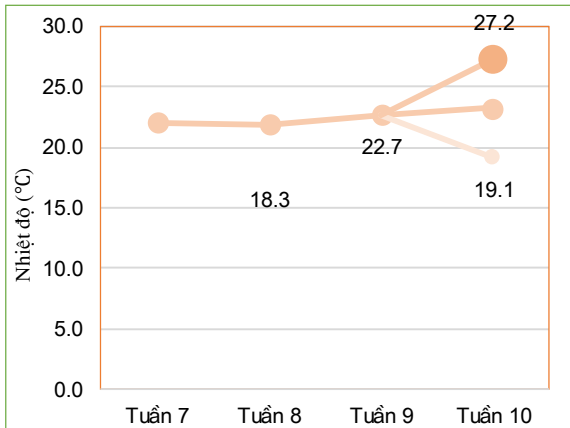


**THÔNG BÁO HẠN HÁN**  
**KHU VỰC TÂY NGUYÊN**  
**Tuần: Tuần 10 năm 2021**

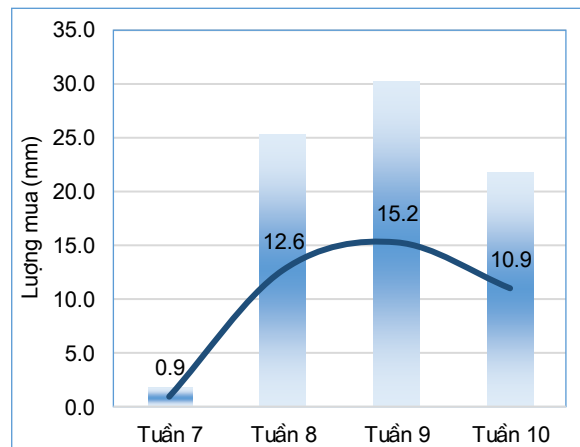
**I. Đặc trưng về tổng lượng mưa và nhiệt độ không khí trong tuần**



*Diễn biến nhiệt độ tuần*

Nhiệt độ không khí trung bình không thay đổi nhiều tuần trước (chênh lệch khoảng  $0.5^{\circ}\text{C}$ ), trong đó nhiệt độ trung bình khu vực trong tuần cao nhất:  $27.2^{\circ}\text{C}$ , nhiệt độ trung bình thấp nhất:  $19.1^{\circ}\text{C}$ . (Nhiệt độ trung bình tuần trước:  $22.7^{\circ}\text{C}$ ).

Trong tuần có mưa trên hầu hết trong vùng, lượng mưa lớn nhất trong toàn vùng: 21.8mm, thấp nhất vùng lượng mưa đạt 0.1mm. Lượng mưa lớn nhất trong vùng thấp hơn 8.5 mm so với tuần trước, lượng mưa nhỏ nhất trong vùng thấp hơn 0 mm so với tuần trước (tuần trước lượng mưa lớn nhất đạt 30.3mm, lượng mưa thấp nhất đạt 0.1 mm).



*Diễn biến tổng lượng mưa tuần*

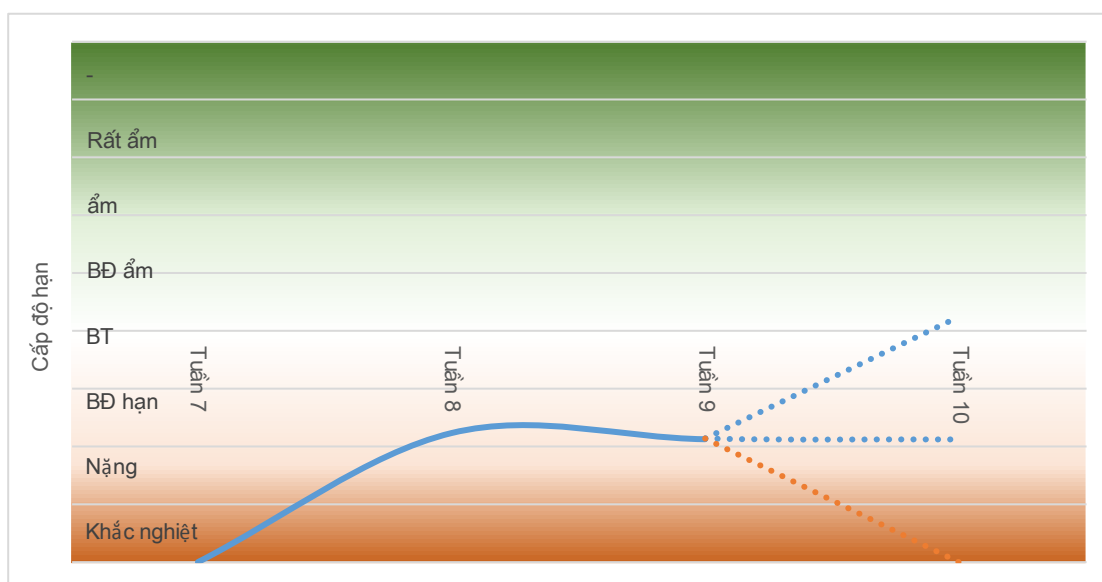
**Bảng 1. Tổng hợp điều kiện khí tượng trong tuần**

Tuần	Mưa cao nhất mm	Mưa thấp nhất mm	Nhiệt TB cao nhất $^{\circ}\text{C}$	Nhiệt TB thấp nhất $^{\circ}\text{C}$
Tuần 7	1.8	0.0	25.6	18.3
Tuần 8	25.2	0.0	25.4	18.3
Tuần 9	30.3	0.1	26.2	19.1
Tuần 10	21.8	0.1	27.2	19.1

## II. Đặc điểm điều kiện về hạn nông nghiệp

Toàn vùng tiếp tục trong giai đoạn khắc nghiệt đến bình thường. Tính trung bình, toàn vùng đang trong giai đoạn bắt đầu hạn.

Cấp độ rủi ro thiên tai: Dựa trên các số liệu thống kê về hiện trạng thiếu hụt lượng mưa, nguồn nước của các trạm quan trắc trên khu vực Tây Nguyên, theo quy định tại Điều 7 Quyết định 44/2014/QĐ-TTg ngày 15/8/2014 của Thủ tướng Chính phủ, cấp độ rủi ro do hạn hán của khu vực Tây Nguyên trong tuần 10 (từ ngày 01-10/4/2021) phổ biến tương đương ở mức dưới cấp 1, riêng khu vực phía Đông nam tỉnh Gia Lai ở mức xấp xỉ cấp 1.



*Diễn biến hạn nông nghiệp*

**NGƯỜI THỰC HIỆN**

**Lê Thị Thanh Nga**

**KIỂM SOÁT**

**Phạm Thị Kim Phụng**