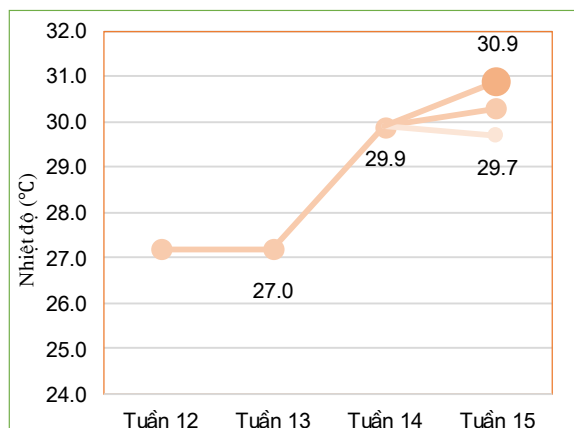


**THÔNG BÁO HẠN HÁN**  
**KHU VỰC BẮC TRUNG BỘ**  
**Tuần 15 năm 2021**

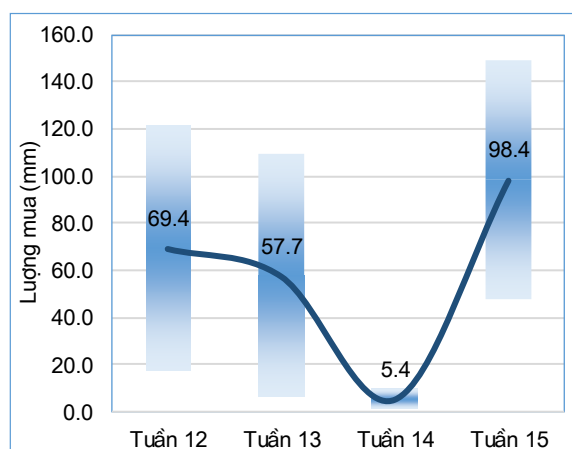
**I. Đặc trưng về tổng lượng mưa và nhiệt độ không khí trong tuần**



*Diễn biến nhiệt độ tuần*

Trong tuần có mưa trên hầu hết trong vùng, lượng mưa lớn nhất trong toàn vùng: 149.3mm, thấp nhất vùng lượng mưa đạt 47.5mm. Lượng mưa lớn nhất trong vùng cao hơn 139.6 mm so với tuần trước, lượng mưa nhỏ nhất trong vùng cao hơn 46.4 mm so với tuần trước (tuần trước lượng mưa lớn nhất đạt 9.7mm, lượng mưa thấp nhất đạt 1.1 mm).

Nhiệt độ không khí trung bình tuần này không thay đổi nhiều so với tuần trước (chênh lệch khoảng 0.4°C), trong đó nhiệt độ trung bình khu vực trong tuần cao nhất: 30.9°C, nhiệt độ trung bình thấp nhất: 29.7°C. (Nhiệt độ trung bình tuần trước: 29.9°C).



*Diễn biến tổng lượng mưa tuần*

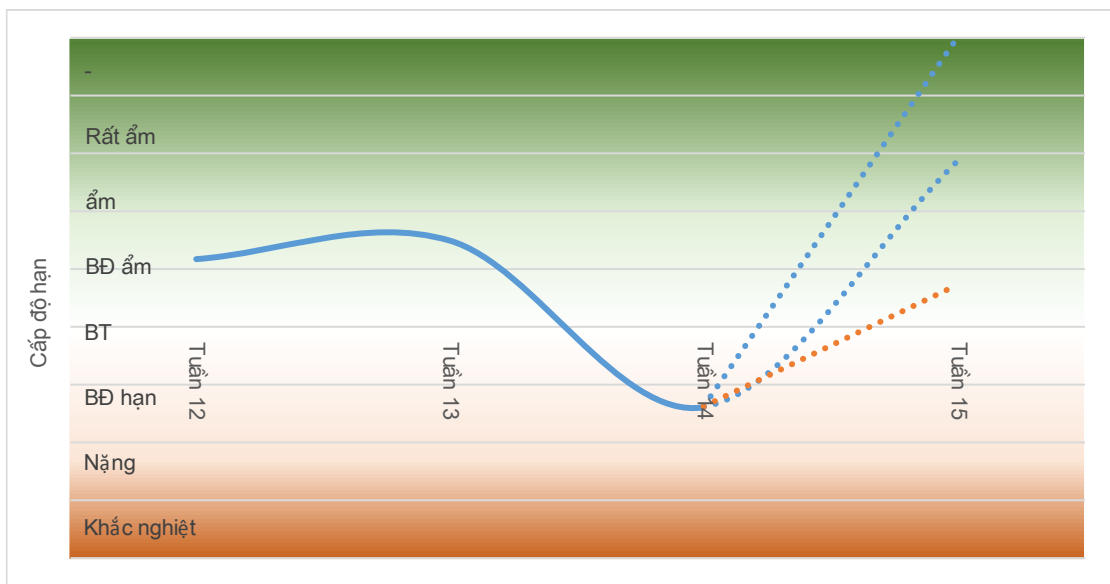
**Bảng 1. Tổng hợp điều kiện khí tượng trong tuần**

Tuần	Mưa cao nhất mm	Mưa thấp nhất mm	Nhiệt TB cao nhất °C	Nhiệt TB thấp nhất °C
Tuần 12	121.6	17.2	27.9	26.5
Tuần 13	109.1	6.2	27.4	27.0
Tuần 14	9.7	1.1	30.6	29.2
Tuần 15	149.3	47.5	30.9	29.7

## II. Đặc điểm điều kiện về hạn nông nghiệp

Toàn vùng chuyển từ giai đoạn khắc nghiệt đến bắt đầu ẩm sang giai đoạn bình thường đến rất ẩm, trong đó, cao nhất có khả năng chuyển từ giai đoạn khắc nghiệt sang giai đoạn bình thường, một số điểm có khả năng chuyển từ giai đoạn bắt đầu ẩm sang giai đoạn rất ẩm. Tính trung bình, toàn vùng chuyển từ giai đoạn bắt đầu hạn sang giai đoạn bắt đầu ẩm.

\*Cấp độ rủi ro thiên tai: Dựa trên các số liệu thống kê về hiện trạng thiếu hụt lượng mưa, nguồn nước của các trạm quan trắc trên khu vực Bắc Trung Bộ, theo quy định tại Điều 7 Quyết định 44/2014/QĐ-TTg ngày 15/8/2014 của Thủ tướng Chính phủ, cấp độ rủi ro do hạn hán của khu vực Bắc Trung Bộ trong tuần 15 (từ ngày 21-31/05/2021) phổ biến tương đương ở mức dưới cấp 1.



*Diễn biến hạn nông nghiệp*

**NGƯỜI THỰC HIỆN**

**Quách Thị Thanh Tuyết**

**KIỂM SOÁT**

**Phạm Thị Kim Phụng**