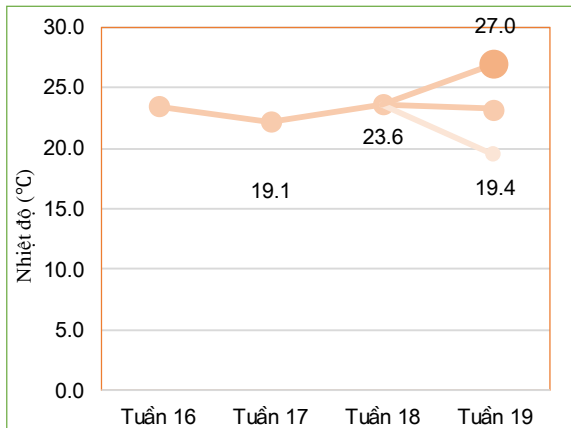


THÔNG BÁO HẠN HÁN
KHU VỰC TÂY NGUYÊN
Tuần 19 năm 2021

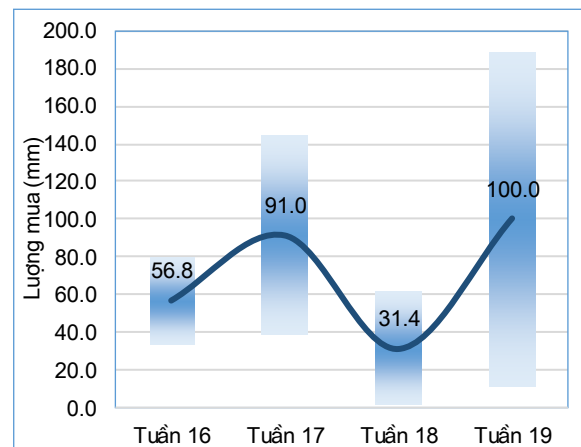
I. Đặc trưng về tổng lượng mưa và nhiệt độ không khí trong tuần



Diễn biến nhiệt độ tuần

Nhiệt độ không khí trung bình tuần này không thay đổi nhiều so với tuần trước (chênh lệch khoảng -0.4°C), trong đó nhiệt độ trung bình khu vực trong tuần cao nhất: 27°C , nhiệt độ trung bình thấp nhất: 19.4°C . (Nhiệt độ trung bình tuần trước: 23.6°C).

Trong tuần có mưa trên hầu hết trong vùng, lượng mưa lớn nhất trong toàn vùng: 188.6mm, thấp nhất vùng lượng mưa đạt 11.5mm. Lượng mưa lớn nhất trong vùng cao hơn 127.2 mm so với tuần trước, lượng mưa nhỏ nhất trong vùng cao hơn 10 mm so với tuần trước (tuần trước lượng mưa lớn nhất đạt 61.4mm, lượng mưa thấp nhất đạt 1.4 mm).



Diễn biến tổng lượng mưa tuần

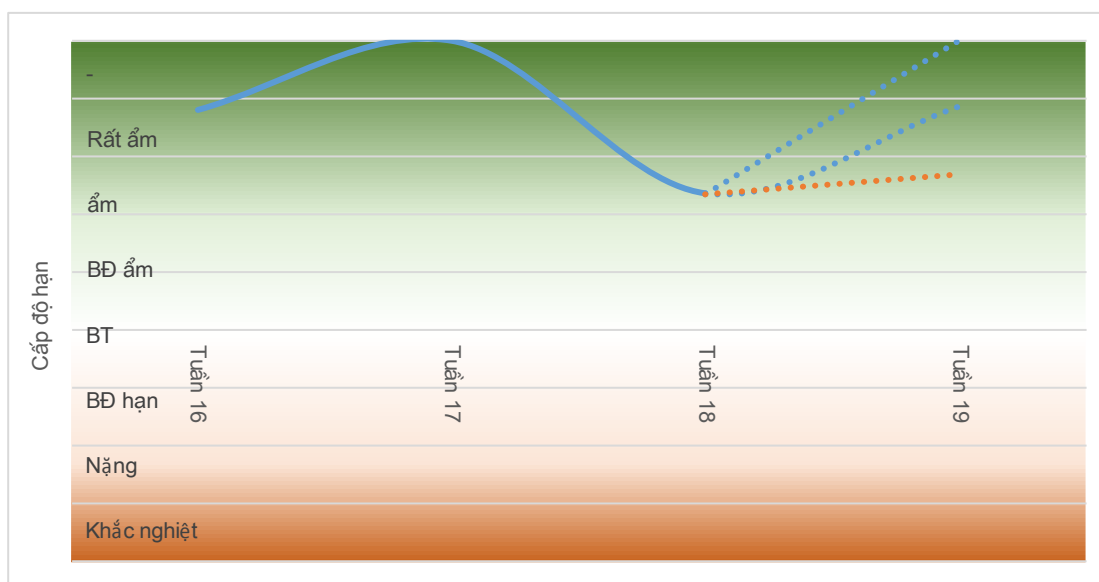
Bảng 1. Tổng hợp điều kiện khí tượng trong tuần

Tuần	Mưa cao nhất mm	Mưa thấp nhất mm	Nhiệt TB cao nhất $^{\circ}\text{C}$	Nhiệt TB thấp nhất $^{\circ}\text{C}$
Tuần 16	79.9	33.8	27.1	19.9
Tuần 17	144.0	38.1	25.2	19.1
Tuần 18	61.4	1.4	27.1	20.1
Tuần 19	188.6	11.5	27.0	19.4

II. Đặc điểm điều kiện về hạn nông nghiệp

Toàn vùng chuyển từ giai đoạn bình thường đến rất ẩm sang giai đoạn bắt đầu ẩm đến rất ẩm, trong đó, cao nhất có khả năng chuyển từ giai đoạn bình thường sang giai đoạn bắt đầu ẩm, một số điểm tiếp tục duy trì trong giai đoạn rất ẩm. Tính trung bình, toàn vùng chuyển từ giai đoạn bắt đầu ẩm sang giai đoạn ẩm.

*Cấp độ rủi ro thiên tai: Dựa trên các số liệu thống kê về hiện trạng thiếu hụt lượng mưa, nguồn nước của các trạm quan trắc trên khu vực Tây Nguyên, theo quy định tại Điều 7 Quyết định 44/2014/QĐ-TTg ngày 15/8/2014 của Thủ tướng Chính phủ, cấp độ rủi ro do hạn hán của khu vực Tây Nguyên trong tuần 19 (từ ngày 01-10/7/2021) phổ biến tương đương ở mức dưới cấp 1



Diễn biến hạn nông nghiệp

NGƯỜI THỰC HIỆN

Lê Thị Thanh Nga

KIỂM SOÁT

Phạm Thị Kim Phụng