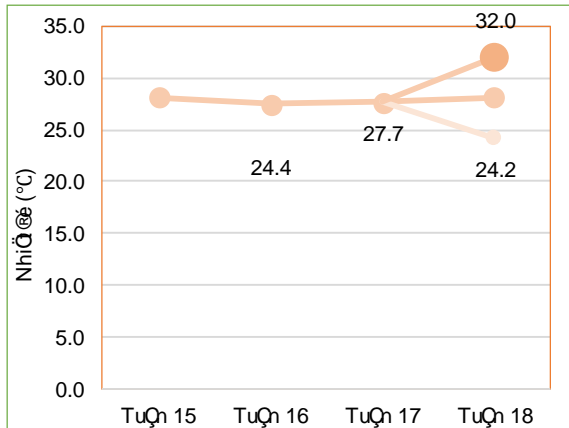


**THÔNG BÁO HẠN HÁN  
KHU VỰC VIỆT BẮC  
Tuần 18 năm 2021**

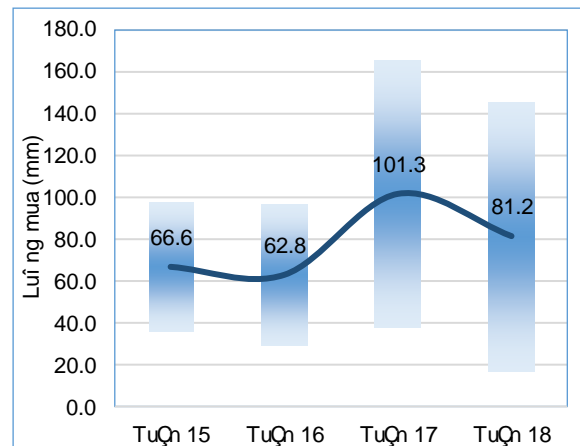
**I. Đặc trưng về tổng lượng mưa và nhiệt độ không khí trong tuần**



Nhiệt độ không khí trung bình không thay đổi nhiều so với tuần trước (chênh lệch khoảng  $0.4^{\circ}\text{C}$ ), trong đó nhiệt độ trung bình khu vực trong tuần cao nhất:  $32^{\circ}\text{C}$ , nhiệt độ trung bình thấp nhất:  $24.2^{\circ}\text{C}$ . (Nhiệt độ trung bình tuần trước:  $27.7^{\circ}\text{C}$ ).

*Diễn biến nhiệt độ tuần*

Trong tuần có mưa trên hầu hết trong vùng, lượng mưa lớn nhất trong toàn vùng: 145.3mm, thấp nhất vùng lượng mưa đạt 17.1mm. Lượng mưa lớn nhất trong vùng thấp hơn 20.1 mm so với tuần trước, lượng mưa nhỏ nhất trong vùng thấp hơn 20.1 mm so với tuần trước (tuần trước lượng mưa lớn nhất đạt 165.4mm, lượng mưa thấp nhất đạt 37.2 mm).



*Diễn biến tổng lượng mưa tuần*

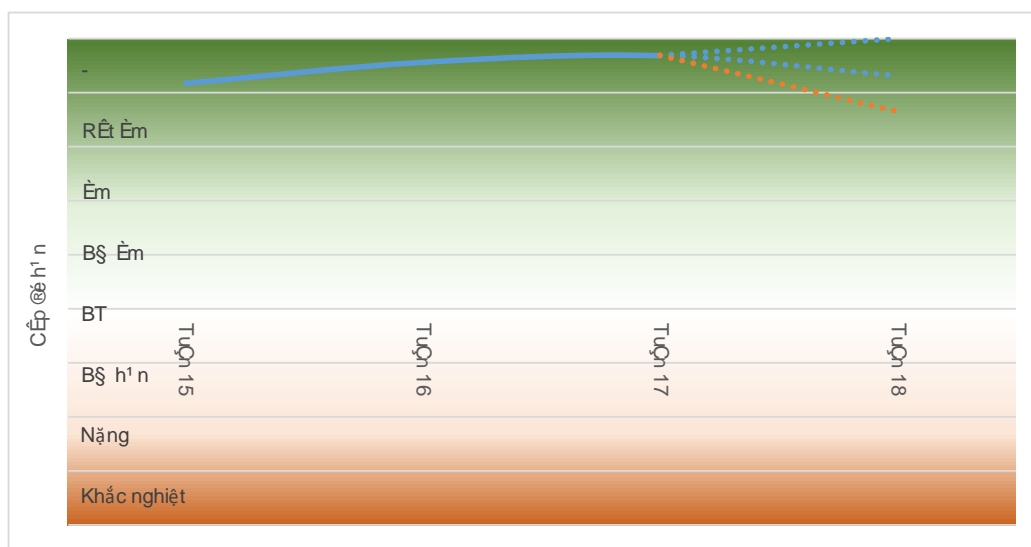
**Bảng 1. Tổng hợp điều kiện khí tượng trong tuần**

Tuần	Mưa cao nhất mm	Mưa thấp nhất mm	Nhiệt TB cao nhất $^{\circ}\text{C}$	Nhiệt TB thấp nhất $^{\circ}\text{C}$
Tuần 15	97.9	35.3	31.3	24.8
Tuần 16	96.5	29.1	30.6	24.4
Tuần 17	165.4	37.2	31.0	24.3
Tuần 18	145.3	17.1	32.0	24.2

## II. Đặc điểm điều kiện về hạn nông nghiệp

Toàn vùng tiếp tục trong giai đoạn ẩm đến rất ẩm. Tính trung bình, toàn vùng đang trong giai đoạn ẩm.

\*Cấp độ rủi ro thiên tai: Dựa trên các số liệu thống kê về hiện trạng thiếu hụt lượng mưa, nguồn nước của các trạm quan trắc trên khu vực Việt Bắc, theo quy định tại Điều 7 Quyết định 44/2014/QĐ-TTg ngày 15/8/2014 của Thủ tướng Chính phủ, cấp độ rủi ro do hạn hán của khu vực Việt Bắc trong tuần 18 (từ ngày 21-30/6/2021) phổ biến tương đương ở dưới mức cấp 1.



*Diễn biến hạn nông nghiệp*

**NGƯỜI THỰC HIỆN**

Nguyễn Thị Chang

**KIỂM SOÁT**

Phạm Thị Kim Phụng