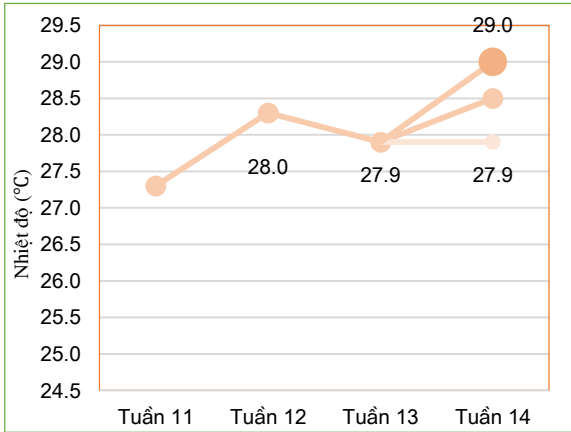


Hà Nội, ngày 24 tháng 05 năm 2022

**THÔNG BÁO HẠN HÁN
KHU VỰC NAM TRUNG BỘ
Tuần 14 năm 2022**

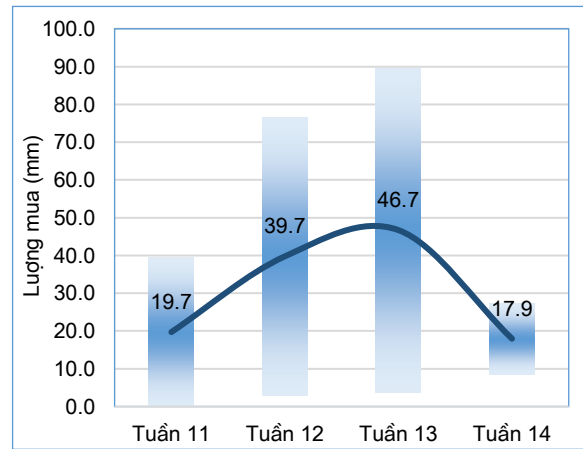
I. Đặc trưng về tổng lượng mưa và nhiệt độ không khí trong tuần



Diễn biến nhiệt độ tuần

Nhiệt độ không khí trung bình tuần này không thay đổi nhiều so với tuần trước (chênh lệch khoảng 0.6°C), trong đó nhiệt độ trung bình khu vực trong tuần cao nhất: 29.0°C , nhiệt độ trung bình thấp nhất: 27.9°C . (Nhiệt độ trung bình tuần trước: 27.9°C).

Trong tuần có mưa trên hầu hết trong vùng, lượng mưa lớn nhất trong toàn vùng: 27.4mm, thấp nhất vùng lượng mưa đạt 8.5mm. Lượng mưa lớn nhất trong vùng thấp hơn 62.2mm so với tuần trước, lượng mưa nhỏ nhất trong vùng cao hơn 4.7mm so với tuần trước (tuần trước lượng mưa lớn nhất đạt 89.6mm, lượng mưa thấp nhất đạt 3.8mm).



Diễn biến tổng lượng mưa tuần

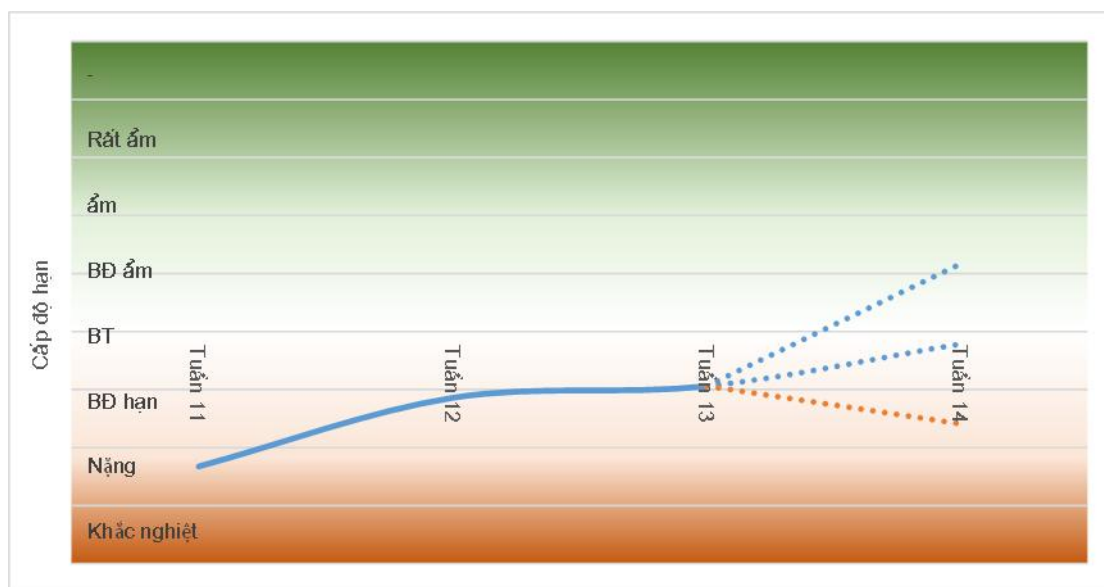
Bảng 1. Tổng hợp điều kiện khí tượng trong tuần

Tuần	Mưa cao nhất mm	Mưa thấp nhất mm	Nhiệt TB cao nhất $^{\circ}\text{C}$	Nhiệt TB thấp nhất $^{\circ}\text{C}$
Tuần 11	39.4	0.0	28.3	26.3
Tuần 12	76.6	2.9	28.6	28.0
Tuần 13	89.6	3.8	28.6	27.1
Tuần 14	27.4	8.5	29.0	27.9

II. Đặc điểm điều kiện về hạn nông nghiệp

Toàn vùng chuyển từ giai đoạn khắc nghiệt đến bắt đầu ẩm sang giai đoạn bắt đầu hạn đến bắt đầu ẩm, trong đó, cao nhất có khả năng chuyển từ giai đoạn khắc nghiệt sang giai đoạn bắt đầu hạn, một số điểm tiếp tục duy trì trong giai đoạn bắt đầu ẩm. Tính trung bình, toàn vùng đang trong giai đoạn bình thường.

* Cấp độ rủi ro thiên tai: Dựa trên các số liệu về hiện trạng diễn biến tổng lượng mưa, tổng lượng nước mặt và kết quả dự báo tình hình thiếu hụt tổng lượng mưa, tổng lượng nước mặt trên khu vực Nam Trung Bộ, theo quy định tại Điều 48 Quyết định số 18/2021/QĐ-TTg ngày 22/4/2021 của Thủ tướng Chính phủ, cấp độ rủi ro do hạn hán của khu vực Nam Trung Bộ trong tuần 14 (từ ngày 11-20/5/2022) phổ biến tương đương ở dưới mức cấp 1.



Diễn biến hạn nông nghiệp

THỰC HIỆN: Lê Thị Thanh Nga

KIỂM SOÁT: Phạm Thị Kim Phụng