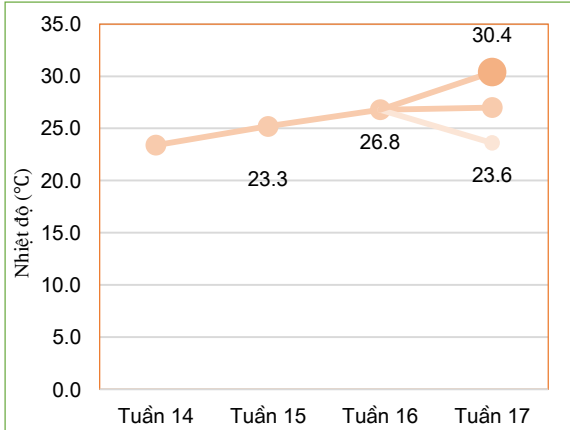


Hà Nội, ngày 24 tháng 06 năm 2022

**THÔNG BÁO HẠN HÁN  
KHU VỰC VIỆT BẮC  
Tuần 17 năm 2022**

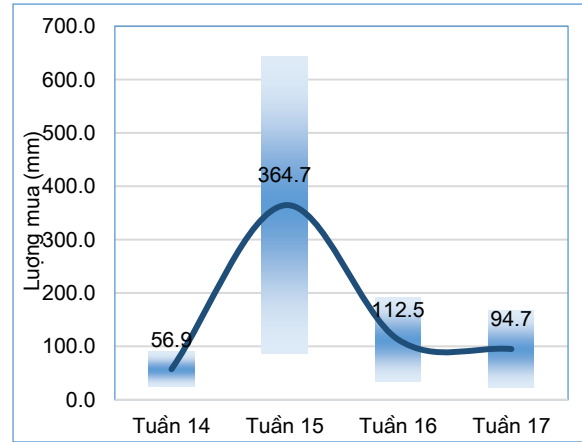
**I. Đặc trưng về tổng lượng mưa và nhiệt độ không khí trong tuần**



*Diễn biến nhiệt độ tuần*

Nhiệt độ không khí trung bình không thay đổi nhiều so với tuần trước (chênh lệch khoảng 0.2°C), trong đó nhiệt độ trung bình khu vực trong tuần cao nhất: 30.4°C, nhiệt độ trung bình thấp nhất: 23.6°C. (Nhiệt độ trung bình tuần trước: 26.8°C).

Trong tuần có mưa trên hầu hết trong vùng, lượng mưa lớn nhất trong toàn vùng: 166.5mm, thấp nhất vùng lượng mưa đạt 22.9mm. Lượng mưa lớn nhất trong vùng thấp hơn 24.5mm so với tuần trước, lượng mưa nhỏ nhất trong vùng thấp hơn 11.1mm so với tuần trước (tuần trước lượng mưa lớn nhất đạt 191mm, lượng mưa thấp nhất đạt 34 mm).



*Diễn biến tổng lượng mưa tuần*

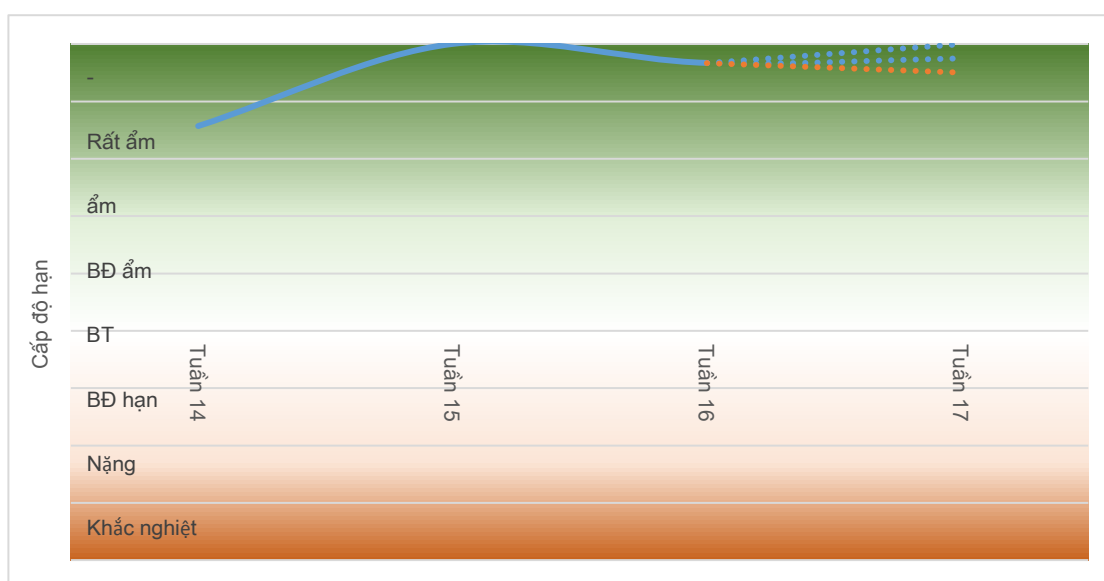
**Bảng 1. Tổng hợp điều kiện khí tượng trong tuần**

Tuần	Mưa cao nhất mm	Mưa thấp nhất mm	Nhiệt TB cao nhất °C	Nhiệt TB thấp nhất °C
Tuần 14	89.8	23.9	26.0	20.8
Tuần 15	643.2	86.3	27.1	23.3
Tuần 16	191.0	34.0	29.9	23.7
Tuần 17	166.5	22.9	30.4	23.6

## II. Đặc điểm điều kiện về hạn nông nghiệp

Toàn vùng tiếp tục trong giai đoạn ẩm đến rất ẩm. Tính trung bình, toàn vùng đang trong giai đoạn ẩm.

\*Cấp độ rủi ro thiên tai: Dựa trên các số liệu về hiện trạng diễn biến tổng lượng mưa, tổng lượng nước mặt và kết quả dự báo tình hình thiếu hụt tổng lượng mưa, tổng lượng nước mặt trên khu vực Việt Bắc, theo quy định tại Điều 48 Quyết định số 18/2021/QĐ-TTg ngày 22/4/2021 của Thủ tướng Chính phủ, cấp độ rủi ro do hạn hán của khu vực Việt Bắc trong tuần 17 (từ ngày 11-20/6/2022) tương đương ở dưới mức cấp 1.



*Diễn biến hạn nông nghiệp*

**THỰC HIỆN:** Nguyễn Thị Chang

**KIỂM SOÁT:** Phạm Thị Kim Phụng