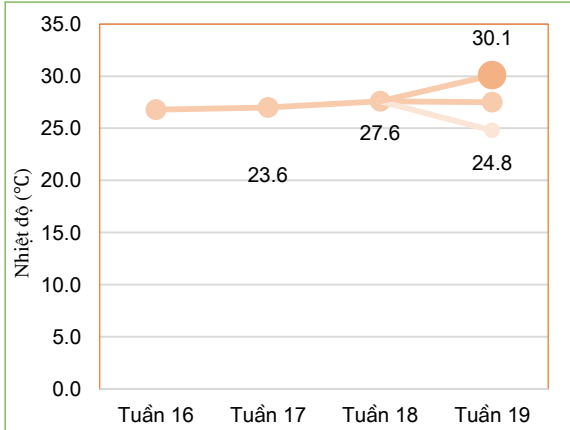


Hà Nội, ngày 14 tháng 07 năm 2022

**THÔNG BÁO HẠN HÁN
KHU VỰC VIỆT BẮC
Tuần 19 năm 2022**

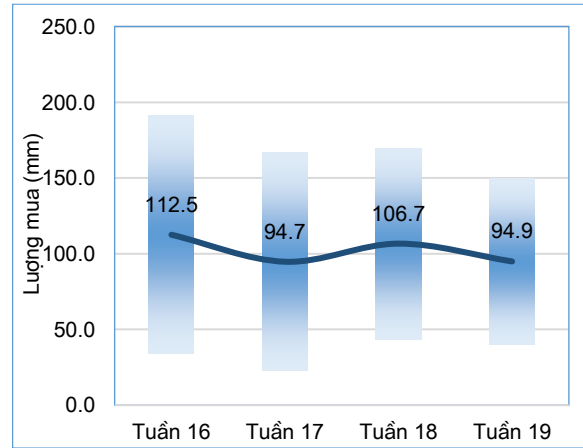
I. Đặc trưng về tổng lượng mưa và nhiệt độ không khí trong tuần



Diễn biến nhiệt độ tuần

Nhiệt độ không khí trung bình không thay đổi nhiều so với tuần trước (chênh lệch khoảng -0.1°C), trong đó nhiệt độ trung bình khu vực trong tuần cao nhất: 30.1°C , nhiệt độ trung bình thấp nhất: 24.8°C . (Nhiệt độ trung bình tuần trước: 27.6°C).

Trong tuần có mưa trên hầu hết trong vùng, lượng mưa lớn nhất trong toàn vùng: 149.7mm, thấp nhất vùng lượng mưa đạt 40.1mm. Lượng mưa lớn nhất trong vùng thấp hơn 20.1mm so với tuần trước, lượng mưa nhỏ nhất trong vùng thấp hơn 3.4mm so với tuần trước (tuần trước lượng mưa lớn nhất đạt 169.8mm, lượng mưa thấp nhất đạt 43.5 mm).



Diễn biến tổng lượng mưa tuần

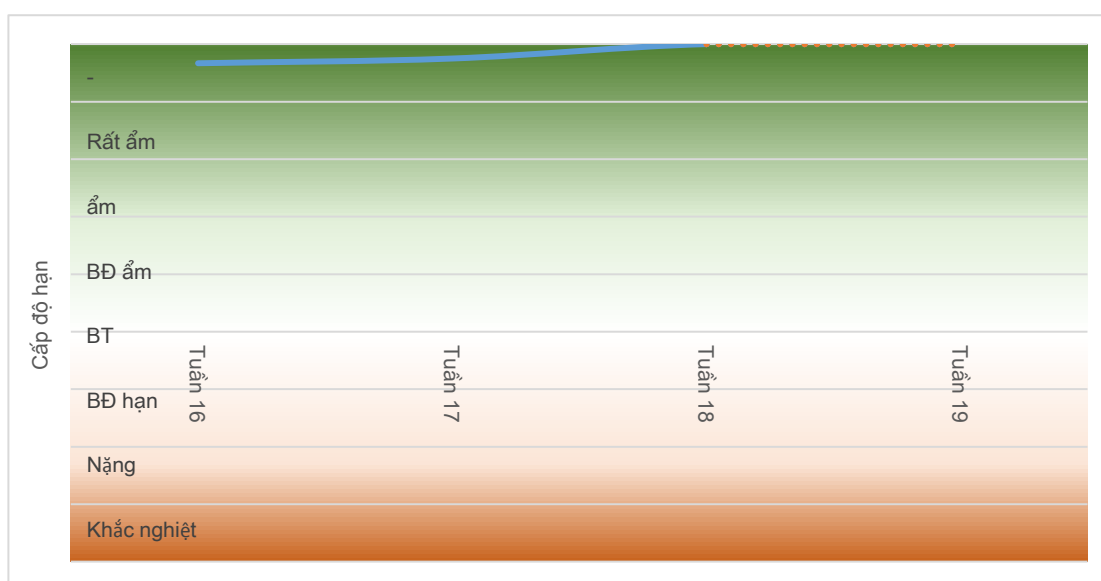
Bảng 1. Tổng hợp điều kiện khí tượng trong tuần

Tuần	Mưa cao nhất mm	Mưa thấp nhất mm	Nhiệt TB cao nhất $^{\circ}\text{C}$	Nhiệt TB thấp nhất $^{\circ}\text{C}$
Tuần 16	191.0	34.0	29.9	23.7
Tuần 17	166.5	22.9	30.4	23.6
Tuần 18	169.8	43.5	30.9	24.2
Tuần 19	149.7	40.1	30.1	24.8

II. Đặc điểm điều kiện về hạn nông nghiệp

Toàn vùng tiếp tục trong giai đoạn rất ẩm. Tính trung bình, toàn vùng đang trong giai đoạn rất ẩm.

*Cấp độ rủi ro thiên tai: Dựa trên các số liệu về hiện trạng diễn biến tổng lượng mưa, tổng lượng nước mặt và kết quả dự báo tình hình thiếu hụt tổng lượng mưa, tổng lượng nước mặt trên khu vực Việt Bắc, theo quy định tại Điều 48 Quyết định số 18/2021/QĐ-TTg ngày 22/4/2021 của Thủ tướng Chính phủ, cấp độ rủi ro do hạn hán của khu vực Việt Bắc trong tuần 19 (từ ngày 01-10/7/2022) tương đương ở dưới mức cấp 1.



Diễn biến hạn nông nghiệp

THỰC HIỆN: Nguyễn Thị Chang

KIỂM SOÁT: Phạm Thị Kim Phụng